

Associazione Turistica

Proloco di Savignone

Via Giovanni XXIII civ. 1

C.F.: 95167230101



Antola Ultra All Mountain 2016

REGOLAMENTO

Proloco di Savignone

Via Giovanni XXIII civ. 1

C.F.: 95167230101



Sommario

1	ORGANIZZAZIONE.....	3
2	ANTOLA Ultra All Mountain.....	3
3	IL PERCORSO.....	4
4	PARTECIPAZIONE.....	7
5	MANLEVA E DICHIARAZIONE DI RESPONSABILITA'.....	8
6	MODALITA' DI ISCRIZIONE.....	9
7	QUOTA DI ISCRIZIONE.....	9
8	NUMERO MASSIMO CONCORRENTI.....	9
9	ACCETTAZIONE DEL REGOLAMENTO E DELL'ETICA DELLA CORSA.....	10
10	RIMBORSO QUOTE DI ISCRIZIONE.....	10
11	EQUIPAGGIAMENTO E MATERIALE.....	10
12	NUMERI FRONTALI.....	11
13	SACCHI CORRIDORI.....	11
14	SICUREZZA ED ASSISTENZA MEDICA.....	11
15	PUNTO DI CRONOMETRAGGIO.....	12
16	PUNTI RISTORO.....	12
17	TEMPO MASSIMO AUTORIZZATO E BARRIERE ORARIE.....	12
18	ABBANDONI E RIENTRI.....	13
19	PENALITA' E SQUALIFICHE.....	13
20	RECLAMI.....	14
21	GIURIA.....	14
22	MODIFICHE DEL PERCORSO O DELLE BARRIERE ORARIE - ANNULLAMENTO DELLA CORSA.....	15
23	ASSICURAZIONE.....	15
24	CLASSIFICHE E PREMI.....	15
25	DIRITTI DI IMMAGINE.....	16



REGOLAMENTO ANTOLA Ultra All Mountain 2016

1 ORGANIZZAZIONE

La Pro Loco di Savignone, organizza la prima edizione della manifestazione sportiva per mountain bike denominata ANTOLA Ultra All Mountain

2 ANTOLA Ultra All Mountain

Una manifestazione a carattere amatoriale in ambiente naturale, con partenza e arrivo nella in Località Sorrivi (Savignone) durante la quale i partecipanti percorreranno in mountain bike strade e sentieri del comprensorio collinare e montano di cinque Comuni (Savignone, Crocefieschi, Vobbia, Valbrenna, Propata).

La manifestazione si svolge in due fasi:

Prima fase:

- I partecipanti partiranno contemporaneamente da Loc. Sorrivi (Savignone) per raggiungere la vetta del Monte Antola (Comune di Propata)
- All'arrivo sul Monte Antola verrà stilata una classifica in base all'ordine di arrivo.
- In base all'ordine di arrivo ad ogni partecipante verrà consegnata una numero progressivo adesivo da apporre sul numero frontale della propria MTB
- Si attende l'arrivo di tutti i partecipanti ancora in gara.

Seconda fase:

- I partecipanti si schiereranno in partenza sulla vetta del Monte Antola secondo l'ordine di arrivo sulla vetta e in base al numero adesivo consegnato.
- Allo "start" il partecipante arrivato primo sulla vetta (e con il numero adesivo "1") partirà per raggiungere il traguardo posto il Loc. Sorrivi (mass-start). A seguire partiranno ad uno ad uno gli altri partecipanti ad intervalli di tempo molto ravvicinati. L'intervallo di tempo sarà definito a insindacabile giudizio dall'organizzazione in base al numero effettivo di partecipanti e comunicato ai partecipanti all'atto della partenza. (Indicativamente 10/20 sec).
- Al concorrente che per primo taglierà il traguardo posto il Loc. Sorrivi sarà conferito il titolo di vincitore assoluto della manifestazione **Antola Ultra All Mountain**

Sul Monte Antola previsto Ristoro.



3 IL PERCORSO

Loc. Sorrivi – Monte Antola




Partenza: Località Sorrivi (Savignone – GE)

Arrivo: Monte Antola vetta presso cappelletta

Percorso: impegnativo, non adatto ai principianti, di circa 15 Km

Tipologia di terreno: Prima parte di circa 8 Km su strada asfaltata. Poi sentiero ripido con un paio di tratti nei pressi delle pendici del monte Buoi e del Monte Antola non ciclabili.

Descrizione percorso:

Dalla Località Sorrivi (Savignone – GE) si parte su SP 12 in direzione Crocefieschi, qui si imbecca la strada comunale verso Alpe di Vobbia. Nei pressi del Passo Dell'Incisa si abbandona la strada asfaltata per imbeccare il sentiero FIE  che conduce sulla vetta del Monte Antola

Associazione Turistica

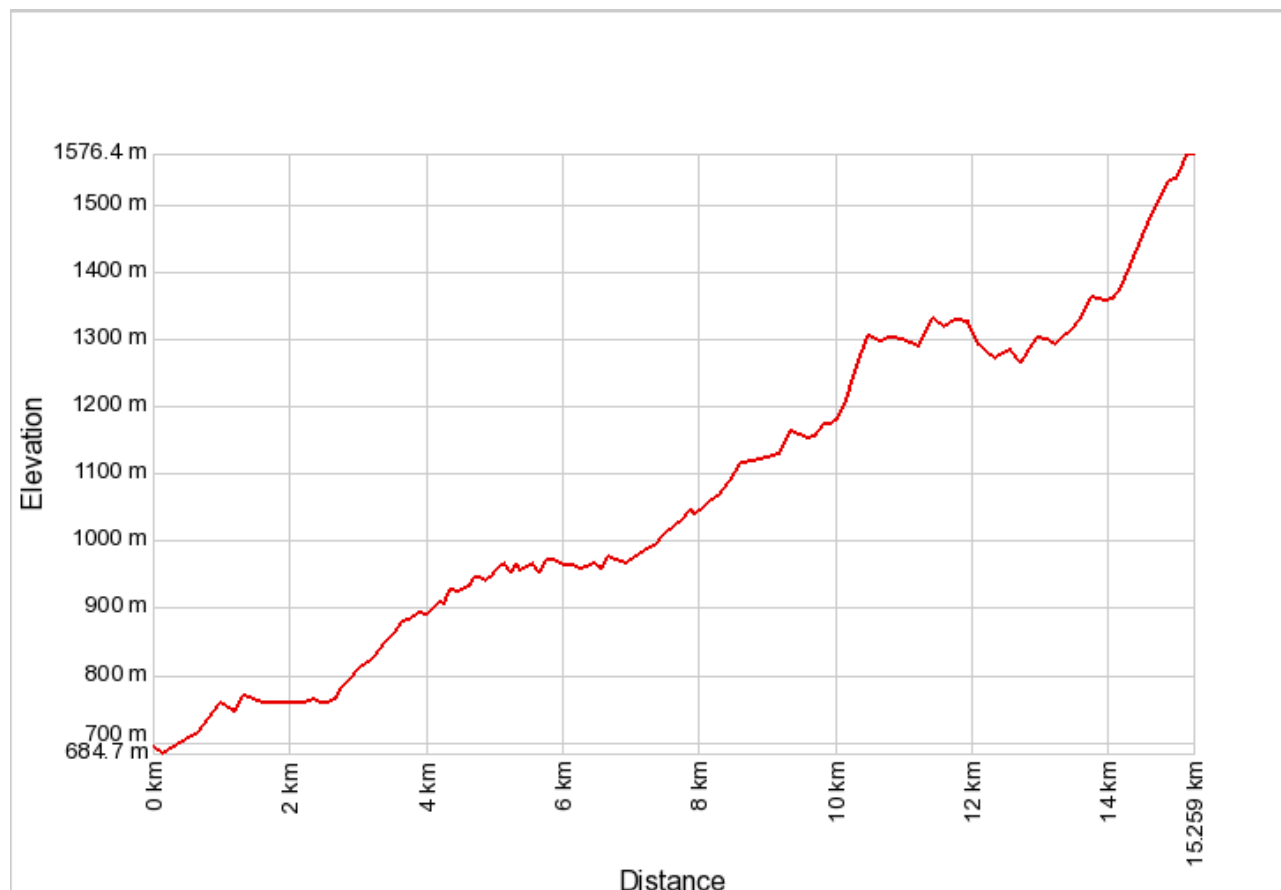
Proloco di Savignone

Via Giovanni XXIII civ. 1

C.F.: 95167230101



Altimetria:



Note:

L'organizzazione si riserva la facoltà di modificare parte dell'itinerario sopra descritto.

Associazione Turistica

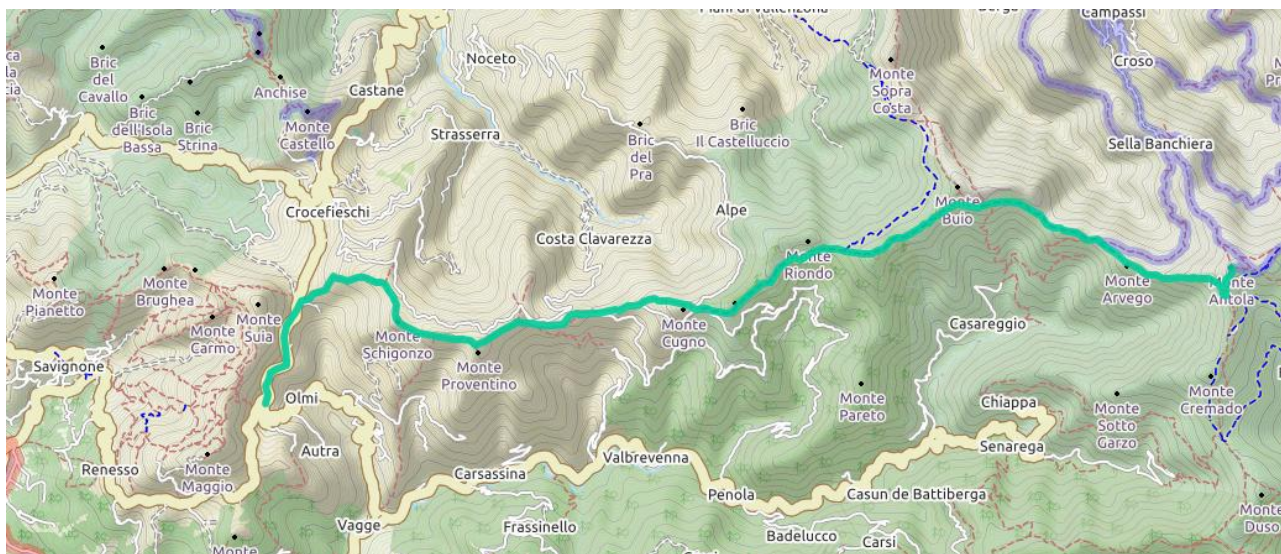
Proloco di Savignone

Via Giovanni XXIII civ. 1

C.F.: 95167230101



Monte Antola - Sorrivi





Partenza: Vetta Monte Antola

Arrivo: Località Sorrivi (Savignone – GE)

Percorso: impegnativo, non adatto ai principianti, di circa 14 Km

Tipologia di terreno: 13 Km su sentiero tecnico fino alla località Martellona (Crocefieschi – GE). Ultimo Km su asfalto. Presenza di alcuni tratti in salita su sentiero.

Descrizione percorso:

Dalla vetta del Monte Antola si segue il sentiero FIE  fino al Monte Schigonzo, dove si imbocca l'allacciamento FIE  che conduce in località Martellona (Crocefieschi – GE). Da qui tramite SP12 si raggiunge la località Sorrivi.

Associazione Turistica

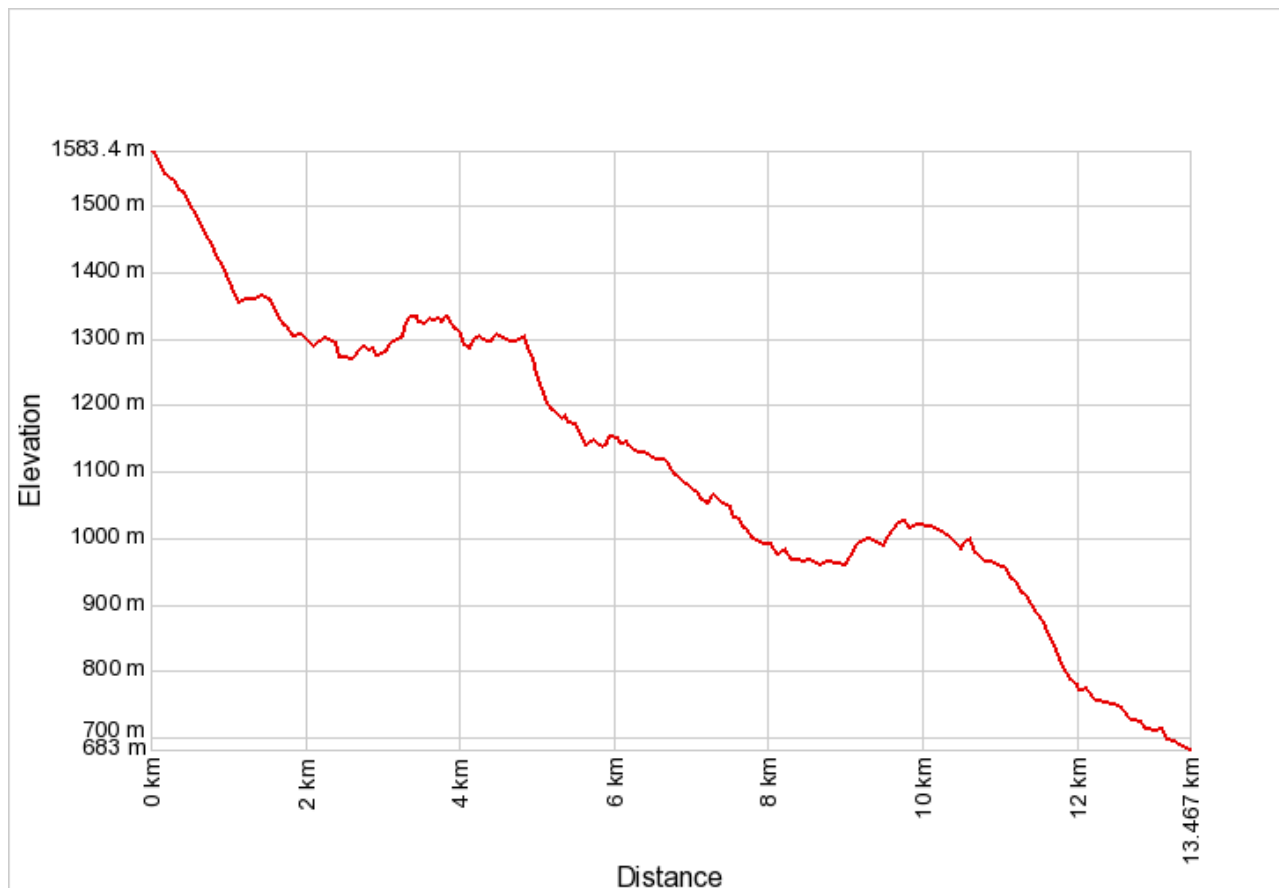
Proloco di Savignone

Via Giovanni XXIII civ. 1

C.F.: 95167230101



Altimetria:



Note:

L'organizzazione si riserva la facoltà di modificare parte dell'itinerario sopra descritto.

4 PARTECIPAZIONE

ANTOLA Ultra All Mountain è aperto a tutte le persone, uomini e donne, che abbiano compiuto 18 anni al momento dell'iscrizione, tesserati o no, in buono stato di salute, fisicamente idonei alla pratica sportiva della Mountain Bike in ambiente montano su sentieri impervi e impegnativi.

Proloco di Savignone

Via Giovanni XXIII civ. 1

C.F.: 95167230101



Eventuali minorenni potranno partecipare solo se accompagnati da un genitore/tutore legale o da persona delegata dal genitore/tutore legale: minorenni e accompagnatore dovranno essere in possesso dei suddetti requisiti.

Ai fini della classifica (sia sul monte Antola che a Sorrivi) in caso di minorenni verrà considerata sia per il partecipante minore che per l'accompagnatore l'ordine di arrivo del più lento tra i due.

Esempio: se il minorenni arriverà a un traguardo quinto mentre l'accompagnatore decimo, o viceversa, minorenni e accompagnatore saranno comunque inseriti nella relativa classifica in posizione nona e decima con lo stesso tempo del partecipante giunto decimo.

Il fine di questo meccanismo è quello di assicurarsi che accompagnatore e minorenni viaggino effettivamente insieme rendendo del tutto inutili ai fini di classifica eventuali distacchi tra i due.

5 MANLEVA E DICHIARAZIONE DI RESPONSABILITA'

All'atto dell'iscrizione è richiesta la sottoscrizione di una dichiarazione nella quale il partecipante dichiara

- di essere stato informato dei rischi connessi manifestazione
- di voler liberare ed esonerare i componenti della Pro Loco di Savignone in qualità di organizzatori, accompagnatori, sponsor e partner da ogni responsabilità e danno (e quindi da tutte le azioni e cause derivanti da qualsivoglia tipo di procedimento giudiziario e/o arbitrale) per ogni avvenimento o fatto che potesse occorrere durante lo svolgimento della manifestazione (compreso il rischio di danneggiamento o smarrimento di oggetti ed effetti personali per furto o qualsiasi altra ragione)
- di autodeterminare la difficoltà dei percorsi, di cui la Proloco di Savignone non è custode o manutrice, in base alle proprie capacità
- di essere in buono stato di salute ed avere l'idoneità fisica per partecipare alle attività che saranno svolte nel corso della manifestazione e di essere stato adeguatamente istruito in merito all'utilizzo/pratica delle strutture ed attività della manifestazione.
- di essere a conoscenza che l'evento non prevede l'assicurazione infortuni e di avere l'obbligo di essere assicurato a titolo personale per eventuali danni corporali e in caso contrario di partecipare a proprio rischio e pericolo.

Associazione Turistica

Proloco di Savignone

Via Giovanni XXIII civ. 1

C.F.: 95167230101



Per i minorenni la suddetta dichiarazione dovrà essere sottoscritta da un genitore/tutore legale che dovrà anche indicare il nominativo dell'accompagnatore responsabile.

6 MODALITA' DI ISCRIZIONE

L'iscrizione alla **ANTOLA Ultra All Mountain 2016** può essere effettuata on-line inviando un'email a prolocosavignone@gmail.com con oggetto:

"Nominativo del Partecipante" - Iscrizione Antola Ultra All Mountain 2016

allegando la seguente documentazione:

- Modulo di Iscrizione con manleva di cui art.5 compilato e firmato il tutte le sue parti
- Copia della ricevuta di versamento o bonifico bancario sul conto **IT58A061753193000000772780** intestato a **Proloco Savignone presso** Banca CARIGE di Genova ag. Casella

Una volta verificata la completezza della documentazione verrà inviata dall'organizzazione a mezzo email una conferma di avvenuta iscrizione

Le iscrizioni on-line si chiudono alle ore 12.00 del 21 luglio 2016

Sarà altresì possibile iscriversi il giorno stesso della manifestazione. In tal caso non è garantito il pacco gara

7 QUOTA DI ISCRIZIONE

- **per iscrizioni on-line entro le ore 12.00 del 21 Luglio 2016: €15,00**
- **quota di iscrizioni il giorno della manifestazione 23 luglio: €20,00**

Iscrizione e pagamento dovranno essere contestuali, in caso contrario le iscrizioni cui non seguirà il pagamento entro 5gg, verranno cancellate.

8 NUMERO MASSIMO CONCORRENTI

Il numero limite di concorrenti ammessi è di **200** partecipanti

Associazione Turistica

Proloco di Savignone

Via Giovanni XXIII civ. 1

C.F.: 95167230101



9 ACCETTAZIONE DEL REGOLAMENTO E DELL'ETICA DELLA CORSA

La partecipazione alla **ANTOLA Ultra All Mountain 2016** porta all'accettazione senza riserve del presente regolamento

10 RIMBORSO QUOTE DI ISCRIZIONE

Solo in caso di annullamento della gara per causa di forza maggiore dell'ultimo momento, verrà restituito il 50% della quota d'iscrizione. In caso di grave infortunio dimostrato da un certificato medico la direzione di corsa valuterà un eventuale rimborso del 50% della quota d'iscrizione.

11 EQUIPAGGIAMENTO E MATERIALE

E' ammessa la partecipazione con qualsiasi tipo di mountain bike, anche a pedalata assistita (E-Bike), purché in condizioni di funzionamento efficiente.

L'organizzazione per la sicurezza personale dei concorrenti impone quanto di seguito.

E' **OBBLIGATORIO** L'USO del casco che dovrà essere correttamente indossato. Il tratto da Loc. Sorrivi alla vetta del Monte Antola potrà essere percorso indossando un casco da MTB integrale o in alternativa aperto o a scodella.

Il tragitto dalla vetta del Monte Antola a Loc. Sorrivi (compresi i tratti in salita) **DOVRA'** essere percorso indossando **ESCLUSIVAMENTE UN CASCO MTB INTEGRALE**. E' ammesso l'uso di caschi combinati che prevedono la rimozione/installazione temporanea della mentoniera purché quest'ultima sia correttamente installata nel tratto Antola-Sorrivi.

Nel tratto tra la vetta del Monte Antola e Loc. Sorrivi è altresì **OBBLIGATORIO** L'USO delle ginocchiere.

Facoltativo, anche se consigliato, l'uso di gomitiere, paraschiena o zaini con paraschiena.

I partecipanti dovranno essere completamente autonomi nel gestire le proprie energie ed eventuali guasti meccanici, pertanto ogni concorrente sulla base della propria esperienza ed esigenze dovrà valutare le riserve alimentari e d'acqua, nonché gli attrezzi e le parti di ricambio, da portare con sé.

Sul Monte Antola previsto Ristoro.

Proloco di Savignone

Via Giovanni XXIII civ. 1

C.F.: 95167230101



Dotazioni obbligatori da presentare prima della partenza (pena esclusione)

1. Casco Integrale (o combinato con mentoniera)
2. Ginocchiere
3. Telefono cellulare (inserire il numero di soccorso dell'organizzazione, non mascherare il numero e non dimenticare di partire con la batteria carica);
4. Riserva idrica (minimo ½ litro)

Dotazioni facoltative

1. Casco aperto o a scodella per il solo tratto Loc. Sorrivi – Antola
2. Gomitiere
3. Paraschiena o zaino con paraschiena
4. Attrezzi per la riparazione della MTB
5. Parti di ricambio per la MTB

12 NUMERI FRONTALI

Ad ogni partecipante verrà consegnato un numero frontale da apporre obbligatoriamente in modo ben visibile sul manubrio della propria MTB.

All'arrivo sul Monte Antola verrà consegnata una lettera adesiva da apporre obbligatoriamente e in modo ben visibile sul numero frontale.

13 SACCHI CORRIDORI

Tutto il materiale di ricambio dei corridori dovrà essere lasciato nel proprio sacco zaino e potrà essere depositato la mattina della sabato 23 luglio dalle ore 7 presso la zona di partenza nell'area allestita dall'organizzazione

14 SICUREZZA ED ASSISTENZA MEDICA

Saranno presenti sul territorio, volontari specializzati nonché volontari dell'organizzazione e di altre associazioni al fine di controllare il buon andamento della manifestazione, nonché in caso di necessità attivare il servizio di emergenza.

Associazione Turistica

Proloco di Savignone

Via Giovanni XXIII civ. 1

C.F.: 95167230101



I posti di soccorso sono destinati a portare assistenza a tutte le persone in pericolo con i mezzi propri dell'organizzazione o tramite organismi convenzionati.

I medici ufficiali sono abilitati a sospendere i concorrenti giudicati inadatti a continuare la gara. I soccorritori sono abilitati ad evacuare con tutti i mezzi di loro convenienza i corridori giudicati in pericolo.

In caso di necessità, per delle ragioni che siano nell'interesse della persona soccorsa, solo ed esclusivamente a giudizio dell'organizzazione, si farà appello al soccorso in montagna ufficiale, che subentrerà nella direzione delle operazioni e metterà in opera tutti i mezzi appropriati, compreso l'elicottero.

Le eventuali spese derivanti dall'impiego di questi mezzi eccezionali saranno regolate secondo le norme vigenti.

Un partecipante che fa appello ad un medico o ad un soccorritore si sottomette di fatto alla sua autorità e si impegna a rispettare le sue decisioni.

Si precisa inoltre che i concorrenti sono tenuti sempre al rispetto del codice stradale e che i tratti di strada interessati dalla manifestazione non saranno chiusi al traffico veicolare: pertanto anche se eventuali immissioni o attraversamenti di strade comunali o provinciali, potranno essere presidiati da volontari dell'organizzazione, prestare sempre la massima attenzione, rallentando e se necessario fermarsi per il rispetto della precedenza.

15 PUNTO DI CRONOMETRAGGIO

Il rilevamento cronometrico è effettuato nelle seguenti località:

- **Vetta del Monte Antola**
- **Loc. Sorrivi**

16 PUNTI RISTORO

Sono previsti punti ristoro presso la vetta del Monte Antola e in Loc. Sorrivi

17 TEMPO MASSIMO AUTORIZZATO E BARRIERE ORARIE

L'orario limite di partenza (barriera oraria) dal posto di controllo è di

Proloco di Savignone

Via Giovanni XXIII civ. 1

C.F.: 95167230101



- **1,30 ore presso il Passo dell'Incisa, lungo la strada che collega Crocefieschi all'Alpe di Vobbia, all'inizio del sentiero = (giallo)**
- **3,30 ore presso la vetta del Monte Antola**

Le barriere sono calcolate per permettere ai partecipanti di raggiungere l'arrivo nei tempi massimi imposti, effettuando comunque eventuali fermate (riposo, pasti,...).

Per essere autorizzati a continuare la prova, i concorrenti devono ripartire dal posto di controllo prima delle barriere orarie.

In caso di cattive condizioni meteorologiche e/o per ragioni di sicurezza, l'organizzazione si riserva il diritto di sospendere la prova in corso o di modificare la barriera oraria.

E' previsto il servizio "scopa" effettuato da due esperti che seguiranno la gara dietro all'ultimo Concorrente.

18 ABBANDONI E RIENTRI

In caso di abbandono della corsa lungo il percorso, il concorrente è obbligato a recarsi al più vicino posto di controllo o aspettare il servizio scopa, comunicare il proprio abbandono facendosi registrare. In caso di mancata comunicazione di un ritiro e del conseguente avvio delle ricerche del corridore, ogni spesa derivante sarà addebitata al corridore stesso

19 PENALITA' E SQUALIFICHE

Controllori sul percorso sono abilitati a controllare il materiale obbligatorio e il rispetto dell'intero regolamento.

Le irregolarità accertate anche a mezzo di immagini video pervenute all'organizzazione dopo la gara, potranno causare squalifiche o penalità.

INFRAZIONI CHE COMPORTANO LA SQUALIFICA

- Assenza di **materiale obbligatorio** (vd art. 11)
- Mancato uso delle protezioni cosiccome riportato all'art. 11
- Rifiuto a farsi controllare dagli addetti dell'organizzazione, rifiuto a farsi visitare da un medico dell'organizzazione
- Abbandono di rifiuti da parte del corridore Squalifica uso di un mezzo di trasporto, condivisione e scambio di pettorale, mancato passaggio da un punto di controllo, doping o rifiuto a sottoporsi ad eventuali controlli, omissione di soccorso verso un

Proloco di Savignone

Via Giovanni XXIII civ. 1

C.F.: 95167230101



- altro corridore in difficoltà, insulti, maleducazione o minacce verso un altro partecipante, un membro dell'organizzazione o un volontario
- Rifiuto ad ottemperare ad un ordine della direzione di corsa, di un commissario di corsa, di un medico o soccorritore
 - Partenza da un punto di controllo dopo l'ora limite
 - Mancato rispetto del codice della strada o comunque comportamenti ritenuti scorretti e/o pericolosi
 - Traino da parte di qualsiasi tipo di mezzo
 - Taglio del percorso

La manifestazione è a carattere amatoriale e vuole essere un'occasione di condivisione insieme ad altri della propria passione sportiva per la disciplina sportiva della Mountain Bike. E' richiesto pertanto ai partecipanti un comportamento "sportivo", non ostacolando eventuali sorpassi da parte di partecipanti piu' veloci, non ostruendo il percorso in caso di fermate o riparazioni e non commettendo irregolarità o scorrettezze.

20 RECLAMI

Sono accettati solo reclami scritti nei 30 minuti che seguono l'affissione dei risultati provvisori, con

consegna di cauzione di **€30.00**

21 GIURIA

E' composta:

- Dal direttore della corsa
- Dal responsabile della sicurezza
- Dal responsabile sul percorso di gara
- Da tutte le persone competenti designate dal direttore di corsa

La giuria è abilitata a deliberare in un tempo compatibile con gli obblighi della corsa su tutti i litigi o squalifiche avvenuti durante la corsa. Le decisioni prese sono senza appello.

Associazione Turistica

Proloco di Savignone

Via Giovanni XXIII civ. 1

C.F.: 95167230101



22 MODIFICHE DEL PERCORSO O DELLE BARRIERE ORARIE - ANNULLAMENTO DELLA CORSA

L'organizzazione si riserva il diritto di modificare in ogni momento il percorso o l'ubicazione dei posti di soccorso e di ristoro, senza preavviso. In caso di condizioni meteorologiche sfavorevoli la partenza può essere posticipata di due ore al massimo, oltre la corsa viene annullata.

23 ASSICURAZIONE

L'organizzazione sottoscrive un'assicurazione di responsabilità civile per tutto il periodo della prova.

La partecipazione avviene sotto l'intera responsabilità dei concorrenti, che rinunciano ad ogni ricorso contro gli organizzatori in caso di danni e di conseguenze ulteriori che sopraggiungano in seguito alla gara.

Al momento dell'iscrizione on-line per concludere la pratica, il corridore deve sottoscrivere una liberatoria di scarico responsabilità.

24 CLASSIFICHE E PREMI

Verranno inseriti in classifica i soli concorrenti che raggiungeranno il traguardo in Loc. Sorrivi e che si faranno registrare all'arrivo.

Non verrà distribuito nessun premio in denaro.

Sarà redatta una classifica generale uomini e donne per l'ordine di arrivo sul Monte Antola e per quello in Loc. Sorrivi

Verranno premiati:

- i primi tre classificati maschili e femminili all'arrivo posto in Loc. Sorrivi cat. MTB tradizionali
- i primi tre classificati maschili e femminili all'arrivo posto in Loc. Sorrivi cat. MTB a pedalata assistita (E-Bike)
- Il primo classificato cat. Maschi e cat. Femmine per la categoria MTB tradizionale al traguardo posto sul Monte Antola

Associazione Turistica

Proloco di Savignone

Via Giovanni XXIII civ. 1

C.F.: 95167230101



Potranno essere inseriti altri premi speciali di categoria

25 DIRITTI DI IMMAGINE

Ogni concorrente rinuncia espressamente ad avvalersi dei diritti all'immagine durante la prova così come rinuncia a qualsiasi ricorso contro l'organizzazione ed i suoi partners abilitati, per l'utilizzo fatto della sua immagine.